




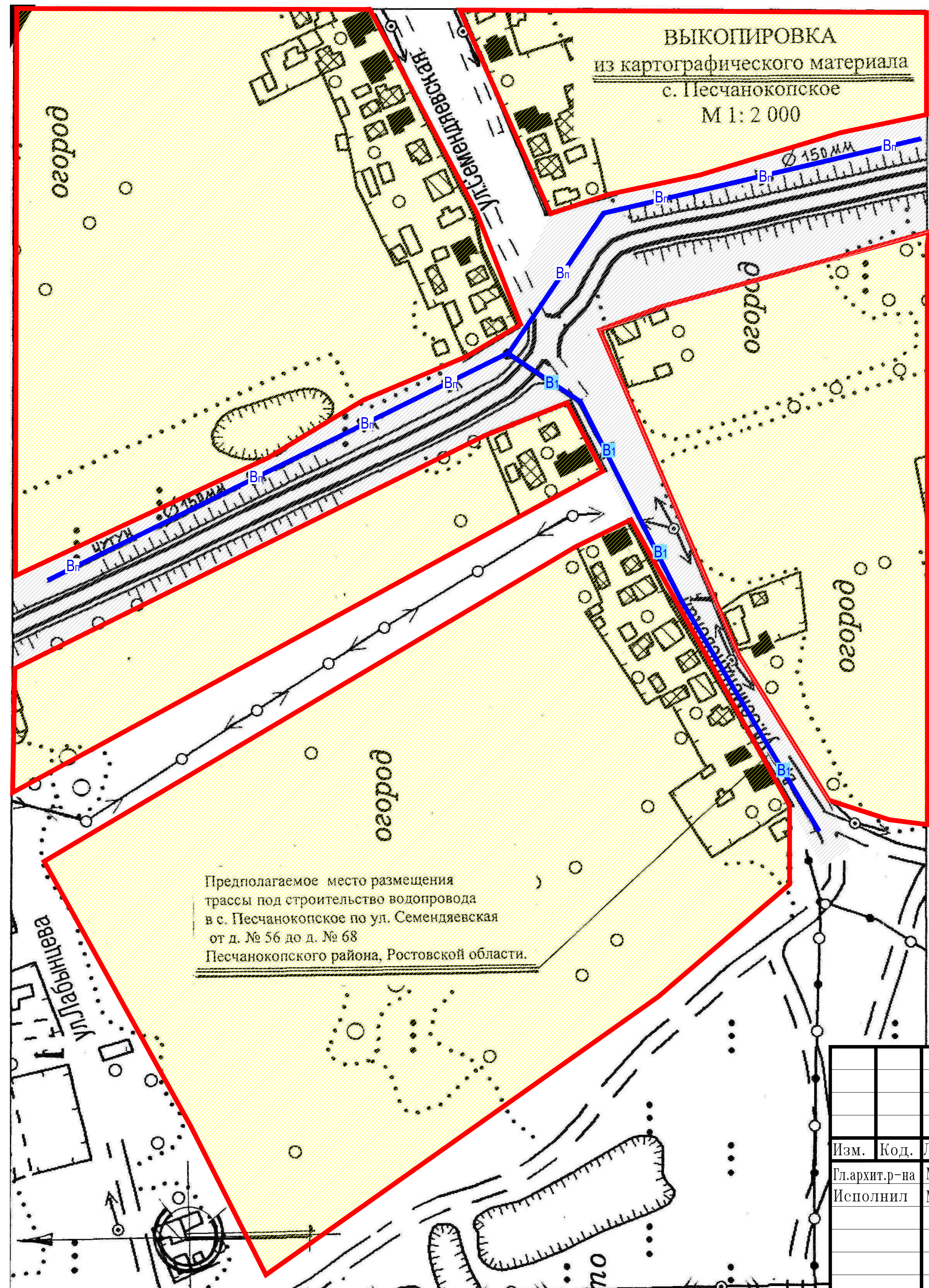


ВЫКОПИРОВКА
из картографического материала
с. Песчанокопское
М 1: 2 000

УСЛОВНЫЕ ОБОЗНАЧЕНИЯ

-  Зона жилой застройки
-  Зона размещения объектов инженерной инфраструктуры
-  Красные линии
-  **Вп** — Водопровод проектируемый
-  **Вн** — Водопровод существующий



Предполагаемое место размещения
трассы под строительство водопровода
в с. Песчанокопское по ул. Семендяевская
от д. № 56 до д. № 68
Песчанокопского района, Ростовской области.

						Проект планировки и межевания трассы под строительство водопровода в с. Песчанокопское по ул. Семендяевская от д. №56 до д. № 68		
Изм.	Код.	Лист	Док.	Подпись	Дата	Стадия	Лист	Листов
						П	1	М 1:2000