






ВЫКОПИРОВКА
из картографического материала
с. Летник
М 1 : 5 000

УСЛОВНЫЕ ОБОЗНАЧЕНИЯ

-  Зона жилой застройки
-  Производственная зона
-  Коммунально-бытовая зона
-  Зона размещения объектов инженерной инфраструктуры
-  Красные линии
-  В₁ — Водопровод проектируемый
-  В_n — Водопровод существующий
-  Г₁ — Газопровод низ. давления сущ.
-  Г₂ — Газопровод ср. давления сущ.

Предполагаемое место размещения трассы под строительство водопровода по ул. Ломоносова, с. Летник, Песчанокопского района, Ростовской области.

						Проект планировки и межевания трассы под строительство водопровода по ул. Ломоносова, с. Летник Песчанокопского района Ростовской области		
Изм.	Код.	Лист	Док.	Подпись	Дата	Стадия	Лист	Листов
		Митина Е.В.				П	1	М 1:5000
Исполнил		Митина Е.В.						