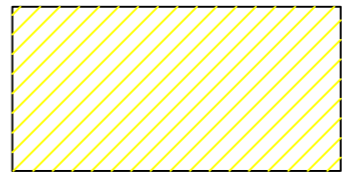
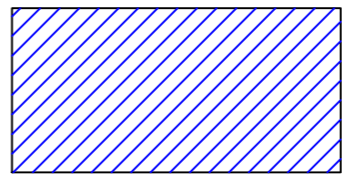





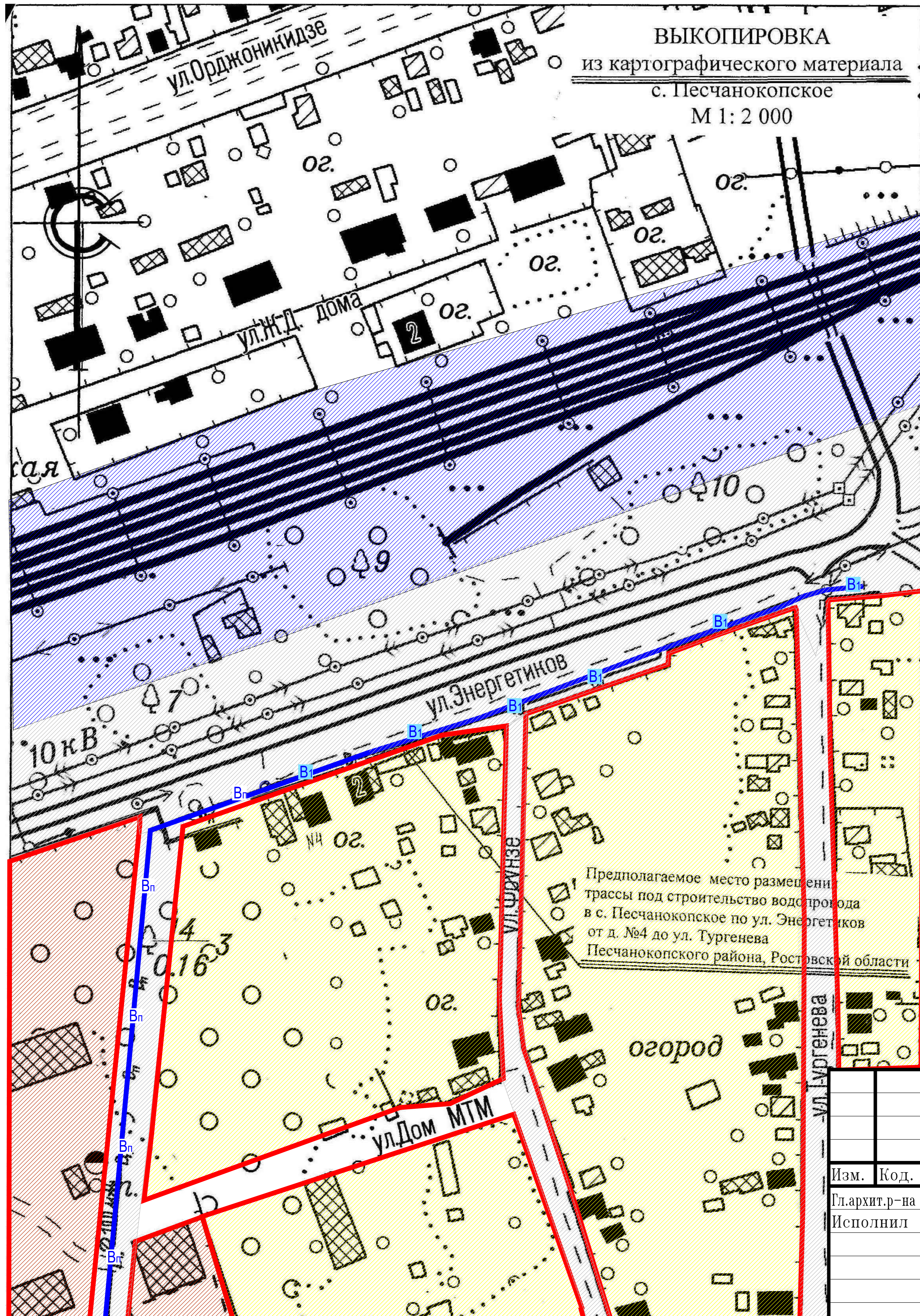


ВЫКОПИРОВКА
из картографического материала
с. Песчанокопское
М 1: 2 000

УСЛОВНЫЕ ОБОЗНАЧЕНИЯ



-  Зона жилой застройки
-  Зона железнодорожного транспорта
-  Коммунально-бытовая зона
-  Зона размещения объектов инженерной инфраструктуры
-  Красные линии
-  Водопровод проектируемый
-  Водопровод существующий



Изм.	Код.	Лист	Док.	Подпись	Дата			
Гл.архит.р-на		МитинаЕ.В.			05.09	Стадия	Лист	Листов
Исполнил		МитинаЕ.В.			05.09	П	1	