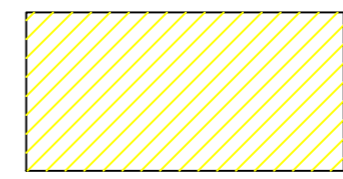
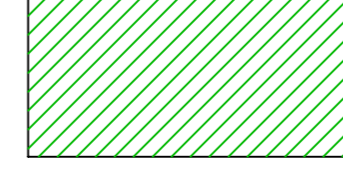





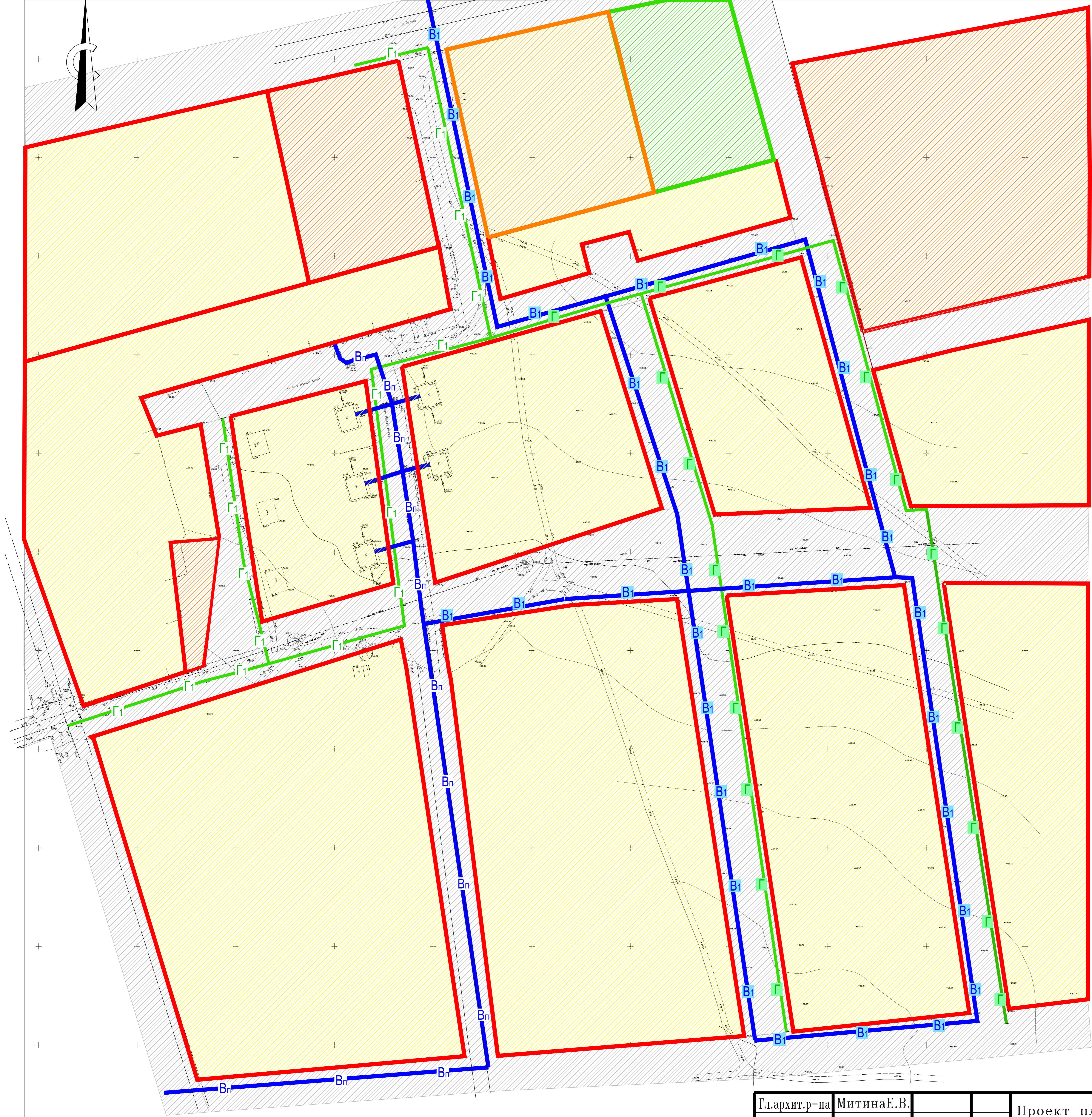


ПРОЕКТ ПЛАНИРОВКИ И МЕЖЕВАНИЯ  
 ОБЪЕКТОВ КОММУНАЛЬНОЙ  
 ИНФРАСТРУКТУРЫ (НАРУЖНЫЕ СЕТИ ВОДО-  
 И ГАЗОСНАБЖЕНИЯ) И ВНУТРИПОСЕЛКОВОЙ  
 ДОРОГИ В ЦЕЛЯХ СТИМУЛИРОВАНИЯ  
 РАЗВИТИЯ ЖИЛИЩНОГО СТРОИТЕЛЬСТВА В  
 ВОСТОЧНОЙ ЧАСТИ С. ПЕСЧАНОКОПСКОГО,  
 ПЕСЧАНОКОПСКОГО РАЙОНА, РОСТОВСКОЙ  
 ОБЛАСТИ

УСЛОВНЫЕ ОБОЗНАЧЕНИЯ

-  Зона жилой застройки
-  Зона объектов торговли
-  Зона зеленых насаждений
-  Зона размещения объектов инженерной и транспортной инфраструктуры
-  Зона социально-культурного значения
-  Красные линии
-  В1 — Водопровод проектируемый
-  Вn — Водопровод существующий
-  Г1 — Газопровод проектируемый
-  Гn — Газопровод сущ.



Гл.архит.р-на	МитинаЕ.В.			Проект планировки и межевания	II	М 1:200
Исполнил	МитинаЕ.В.					